

Podélný profil – Rudíkov jih  
1:500/100

< Třebíč

SKLONOVÉ POMĚRY

NIVELETA  
ZEMNÍ PLÁŇ  
TERÉN

LEVÁ  
ZMĚNA PŘÍČNÉHO SKLONU VOZOVKY  
PRAVÁ

KÓTY NIVELETY

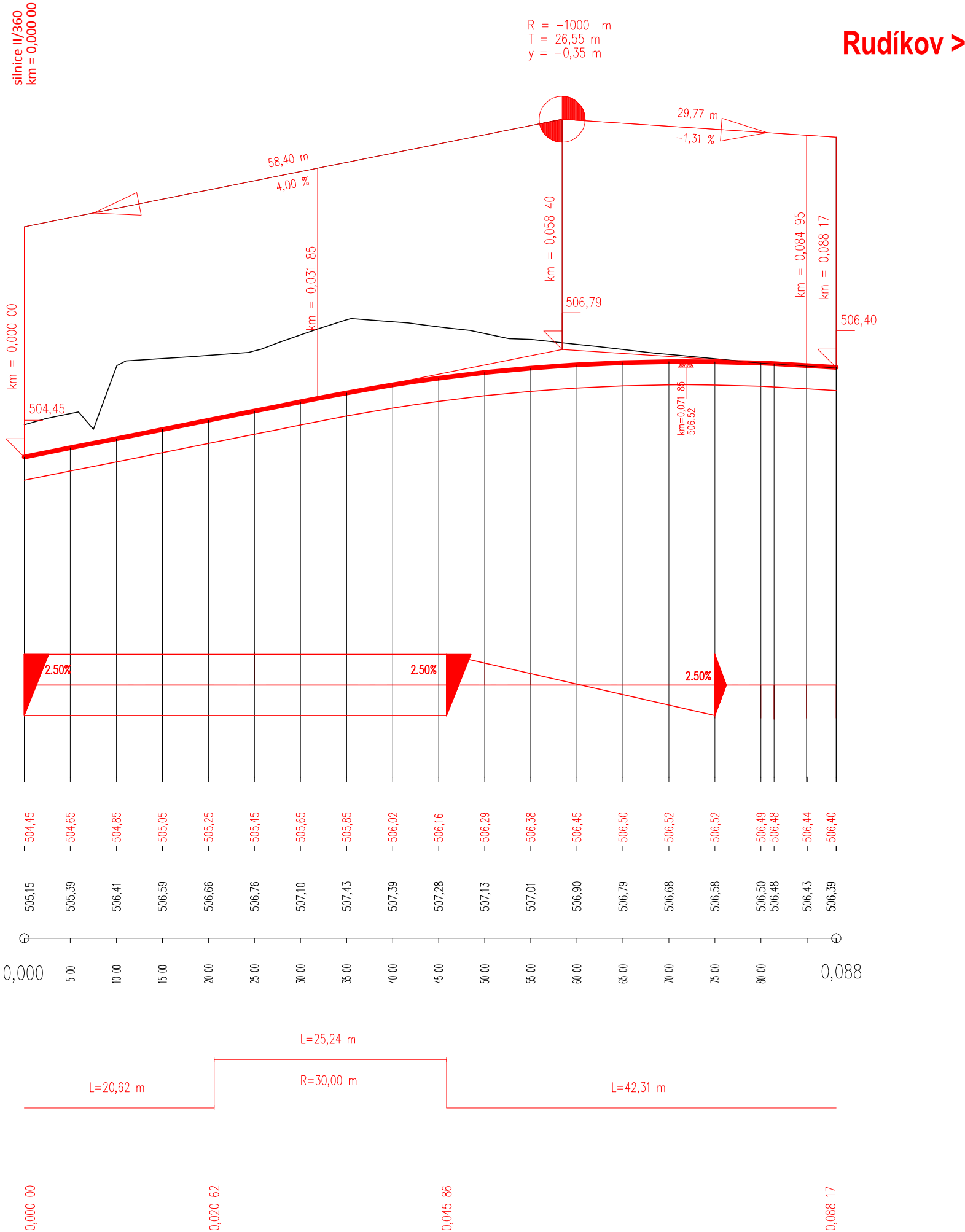
KÓTY TERÉNU

Srov. rovina = 494 m / n. m.

STANIČENÍ

SMĚROVÉ POMĚRY

STANIČENÍ



AUTORIZACE				ČÍSLO PARE			
------------	--	--	--	------------	--	--	--




ČÍSLO ZMĚNY	DATUM ZMĚNY	POPIS/OBSAH ZMĚNY	PODPIS

II/360 Trnava – Rudíkov, DÚR

název akce
<b>SO 112</b>
stavební objekt

Kraj Vysočina Žižkova 57 587 33 Jihlava objednatel	spolupráce	<b>D I K</b> DOPRAVNĚ INŽENÝRSKÁ KANCELÁŘ Bozděchova 1668, 500 02 Hradec Králové tel : 495 219 036, 495 212 647, fax : 495 221 677 e-mail : dik@dik - hk.cz, http : www.dik-hk.cz
k.ú. Rudíkov, k.ú. Trnava u Třebíče místo stavby	Kraj Vysočina kraj	

<b>Podélný profil sil. III/36058</b>	<b>1:500:100</b> měřítko	<b>DUR</b> stupeň
výkres		

ING. M. BURIANEC kontroloval		ING. M. BURIANEC hlavní inženýr projektu		A022/18 číslo zakázky	<b>D.3.8</b>
Bc. DAVID HOJNÝ zodpovědný projektant		ING. JIŘÍ ELIÁŠEK vedoucí projektant		8/2018 datum	